














## Postenübersicht und Arbeitspass «Südamerika»

Gebiet	Besonderheiten (Zeichenerklärung unten)	Thema	Hier hat es weiteres interessantes Material	Zeit (Plan)	Bearbeitet am (Datum)	Benötigte Zeit	Visum Lehrer
Kontinent SA		Klima		45 min			
Kontinent SA	 	Länder, Hauptstädte, Namen		30 min			
Alle Andenländer	 	Gletscher – Nutzen und Gefahren	Glaciers online: <a href="http://www.glaciers-online.net">www.glaciers-online.net</a>	45 min			
Peru, Bolivien		Landflucht, Verstädterung	Bergbau: «Die Erde» S. 66-69	30 min			
Brasilien	 	Rio de Janeiro – Stadt der Gegensätze	«Die Erde» S. 50-51	45 min			
Brasilien	 	Landwirtschaft bei Sao Paolo		45 min			
Brasilien	 	Nutzung des tropischen Regenwalds	«Die Erde» S. 221-223 und S. 238	45 min			
Kontinent SA		Südamerika bei Nacht		90 min			
	Netto-Arbeitszeit (Plan)	Total				ergibt	



Computer notwendig;



Audio: Kopfhörer verwenden oder in anderem Zimmer arbeiten